




ISHIKAWA SATOYAMA SATOUMI CYCLING ROUTE PHOTO CONTEST



ISHIKAWA

里山里海

CYCLING ∞ ROUTE



がんばろう！石川！！

いしかわ里山里海サイクリングルート

フォトコンテスト 2026

開催期間：04/25～11/30

応募方法

Instagramで#いしかわサイクリングフォトコンをつけて投稿
いいね！数上位者に地元特産品をプレゼント



いしかわ里海めぐりコース

ルートマップ P.8～P.9

歴史深い加賀温泉郷、霊峰白山の恵み豊かな山麓、奥能登の日本の原風景など、特色ある地域をめぐるそれぞれのコースを繋ぎ、長い海岸線を進む多種多様なコース

奥能登コース

ルートマップ P.18～P.19

千枚田や見附島などを見所とし、里山里海の美しい景観を堪能する半島周遊コース

のと里浜コース

ルートマップ P.14～P.15

千里浜海岸や七塚海岸を見所とし、海岸を走破する能登海浜自転車道を通るコース

白山手取川コース

ルートマップ P.12～P.13

白山眺望スポットや鶴来の街並みを見所とし、日本海から手取川に沿った手取キャノンロードを主とするコース

コースの詳細は「ジャパンエコトラックルートマップ」(以下、ルートマップ)を参考

羽咋・巖門 里山コース

ルートマップ P.16～P.17

巖門や旧福浦灯台を見所とし、日本海の景観を堪能するコース

七尾湾コース

ルートマップ P.20～P.21

七尾湾、能登島、和倉温泉街、里海の風光明媚な景観に加え、文化・歴史を堪能するコース

日本遺産・加賀四湯いでゆコース

ルートマップ P.10～P.11

日本遺産・加賀市橋立町の北前船屋敷の景観や、こまつ石の文化に加え、片山津、山代、山中、粟津の4つの温泉地を巡るコース

いしかわ里山里海サイクリングルート フォトコンテスト2026

【参加方法】

1



アプリ(Instagram)をダウンロード

2

フォローする

公式アカウント「ishikawasatoyamasatoumicycling」をフォロー



Instagram

期間

2026年4月25日
～11月30日

3



サイクリングを楽しむ

4



写真を撮影


5

シェアする

#いしかわサイクリングフォトコン

をつけて投稿

「いいね！」数が上位の方に賞品をプレゼント!



「いいね！」数の上位10名さまに
地元特産品をプレゼント!
お好きなものをお選びいただけます!



能登牛



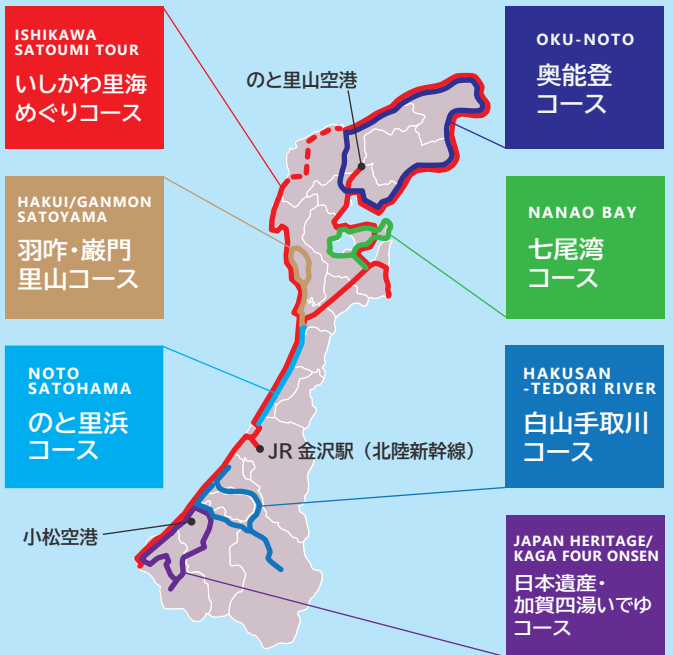
クラフトビール

地元特産品の例(画像はイメージです)

※在庫状況により景品が変更となる場合がありますので、予め御了承願います。

◆マナーと注意事項◆

- ・交通ルールを遵守(左側通行、車道走行、ヘルメット着用、トンネル内での前後のライト点灯など)し、安全走行に努めましょう。
- ・車間距離をとり、前方・後方ともよく注意して走りましょう。
- ・自転車はブレーキ、タイヤ空気圧、ギア、反射板などを点検・整備されたものに乗しましょう。
- ・自転車保険に加入しましょう。



※令和6年の能登半島地震や奥能登豪雨の影響により、点線部分のルートには一部通行できない箇所があります。能登地域については、復旧工事が実施されていることから、走行には十分注意願います。また、気象条件等により道路の通行規制が伴う場合もあります。

詳細は
こちら

いしかわ里山里海サイクリングルート

<https://www.pref.ishikawa.jp/michi/cycling/cycling-web/cycling.html>
「ルートの道路交通状況」、「フォトコンテスト規約」などは要参照



お問い合わせ

いしかわ里山里海サイクリングルート利用促進協議会

(石川県 土木部 道路整備課内)

住所: 〒920-8580 石川県金沢市鞍月1丁目1番地

TEL: 076-225-1727 / E-mail: e250500a@pref.ishikawa.lg.jp