

奥能登ルート

9-06

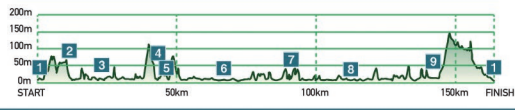


日本海側の外浦から能登半島最北端の禄剛埼灯台をまわり、内浦に入ると穏やかに透き通った海に表情が一変。そんな奥能登の里山と里海を堪能できるルートです。



体力レベル: 3
海岸線 里山 眺望

距離 163km 最大標高差 146m 獲得標高 2586m 走行時間 14時間



総持寺祖院

約700年前に慈山禅師によって開創され日本書院京の中心道場として発展しました。門前には総持寺通り商店街が広がります。



間垣の里

日本海から吹き付ける冬の風から家屋を守る垣根が張り巡らされ、独特の景観を残している。



黒島の町並

北前船の船主集落。往時の権勢をしのぶことができる町並が残っている。



START

1 輪島マリンタウン

輪島朝市の駐車場、観光案内所、飲食店が立ち並び施設。朝市通りでは、海産物や旬の味が楽しめます。売子のおばちゃんとの掛け合いも楽しみのひとつ。



10km
1時間

2 白米千枚田

世界農業遺産「能登の里山里海」の代表的な棚田。日本海に向かって広がる幾何学模様は観る人を魅了します。



13.8km
1時間

3 道の駅 ずす塩田村

日本で唯一、珠洲市で受け継がれてきた「揚げ蒸式」の塩づくりを紹介。実際に塩づくり体験もできます。



16.6km | 1時間20分

4 木ノ浦ビレッジ

国立公園特別地域に指定されている美しい木ノ浦海岸に面してコテージが並び、日本海が一望できます。



5.9km | 30分

5 禄剛埼灯台

明治時代建造で、今も現役の灯台。能登半島の最北端に位置し、海から昇る朝日と、海に沈む夕陽を見ることが出来ます。



25.9km | 2時間

6 見附島

別名「軍艦島」とも呼ばれる高さ28mの奇岩。空海が佐渡から能登に渡る際に最初に目についた島が名の由来と言われる。



17.6km | 1時間30分

7 日本百景 九十九湾 (イカの駅 つくモール)

日本百景九十九湾には、イカの駅つくモール観光遊覧船キップ場、海洋ふれあいセンターなど多くの見どころがあります。



26.7km | 2時間10分

8 立戸の浜

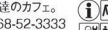
波が穏やかで、水の中の砂底が透き通って見える海水浴場です。シャワーも完備しています。



24.5km | 2時間

9 道の駅 あなみず

穴水駅に併設した道の駅。能登の名産を並べています。駅ロータリーに面した能登バルAZはサイクリストが利用のカフェ。



22.0km | 2時間30分

FINISH

1 輪島マリンタウン

道の駅 ずす塩田村
レンタル ☎0768-82-4688
※レンタル情報は変更となる場合があります。



日本海

START FINISH

奥能登ルート 9-06

1 輪島マリンタウン

白米千枚田

道の駅 千枚田

道の駅 ずす塩田村

道の駅 輪島

道の駅 赤神

道の駅 あなみず

道の駅 鹿波

道の駅 志賀

道の駅 志賀

道の駅 志賀

道の駅 志賀

道の駅 志賀

道の駅 志賀

道の駅 志賀

道の駅 志賀

道の駅 志賀

道の駅 志賀

道の駅 志賀

道の駅 志賀

道の駅 志賀

道の駅 志賀

道の駅 志賀

道の駅 志賀

道の駅 志賀

道の駅 志賀

道の駅 志賀

道の駅 志賀

道の駅 志賀

道の駅 志賀

道の駅 志賀

道の駅 志賀

道の駅 志賀

珠洲道路
奥能登の玄関口である輪島・穴水、のと里山空港、珠洲を結ぶ幹線道路。のと里山空港を起点に奥能登を楽しむ際にご利用いただけます。

能登町

奥能登の内浦

能登半島の東側は、内浦と呼ばれる透明感の高い種やかな海が広がっています。



体験ガイド

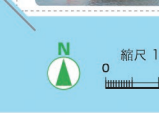
カヤック体験

木ノ浦ビレッジ
珠洲市新戸町水部-25-1
☎0768-86-2014
美しい里海を満喫するカヤックツアーを木ノ浦湾を中心に実施しています。眺めの良いコテージがあり、宿泊も可能です。



見附島観光協会

珠洲市宝立町鶴岡見付海水浴場前
☎0768-84-1300 (かねだ商店)
見附島周辺を探索するプログラム。道力のある見附島を海からしか見えない視線で間近に見ることができます。



縮尺 1:200,000

